

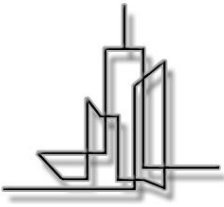
ÜNLÜPİNAR-FATİH MAH. 510 ADA 1 PARSEL

İÇİNDEKİLER

1- PLANLAMA AMAÇ VE KAPSAMI.....	1
2- MEVCUT PLAN KARARLARI.....	3
3.1. 1/100.000 Ölçekli Çevre Düzeni Planı	3
3- PLAN KARARLARI.....	4

ŞEKİLLER

Şekil 1: Uydu Görüntüsü (Yakın)	2
Şekil 2: Uydu Görüntüsü (Uzak)	2
Şekil 3: Çevre Düzeni Planı	3
Şekil 4: 1/1000 Ölçekli Uygulama İmar Planı Değişikliği	4



ÜNLÜPİNAR-FATİH MAH. 510 ADA 1 PARSEL

1- PLANLAMANIN AMAÇ VE KAPSAMI

Çalışmaya konu alan, Gümüşhane ili Kelkit ilçesinde Ünlüpınar beldesine bağlı Fatih Mahallesi sınırları içinde yer almaktadır. (Şekil-1)(Şekil - 2)

Planlama çalışmasıyla beraber; ilgili parselde bulunan yol aksının doğrultusunun değişikliği yapılması hedeflenmiştir.

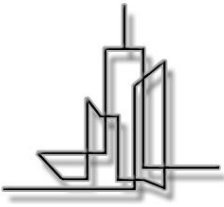
Bu amaçla; Ünlüpınar (Gümüşhane) İlave + Revizyon Uygulama İmar Planı'nın H42C04C4B-nolu paftasında; 4 452 600 - 4 452 800 yatay ve 537 100 - 537 200 dikey koordinatları arasında yer alan söz konusu parsel üzerinde ilgisinin talebine istinaden uygulama imar planı değişikliği teklifi hazırlanmıştır.



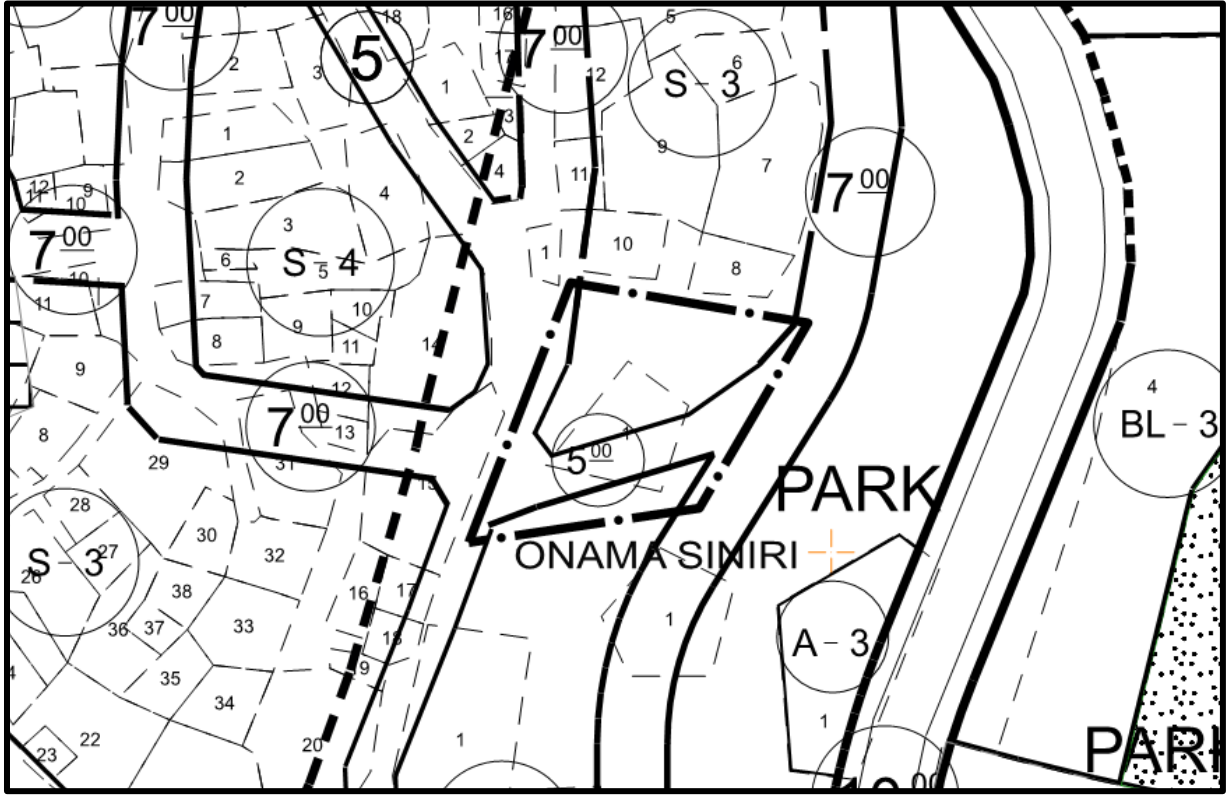
Şekil 1: Uydu Görüntüsü (Yakın)



Şekil 2: Uydu Görüntüsü (Uzak)



ÜNLÜPİNAR-FATİH MAH. 510 ADA 1 PARSEL



Şekil 5 1/1000 Ölçekli Uygulama İmar Planı Değişikliği

Kübra MISIR SUNGUR
Şehir Plancısı